


**INDAGINI E STUDI IDRAULICI ED IDROLOGICI DI SUPPORTO
 ALLA REDAZIONE DEL NUOVO PIANO STRUTTURALE
 E DEL NUOVO PIANO OPERATIVO
 DEL COMUNE DI SAN CASCIANO IN VAL DI PESA**

TAVOLA
9A

PLANIMETRIA DELLA PERICOLOSITÀ IDRAULICA
 AI SENSI DEL D.P.G.R. 53/R/2011 - FIUME GREVE

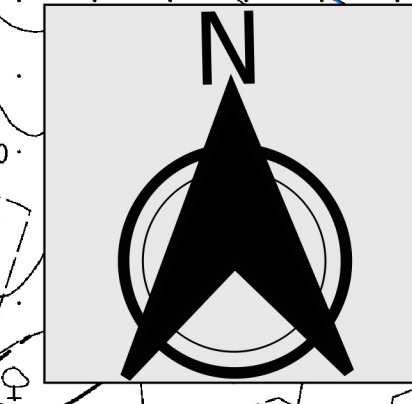
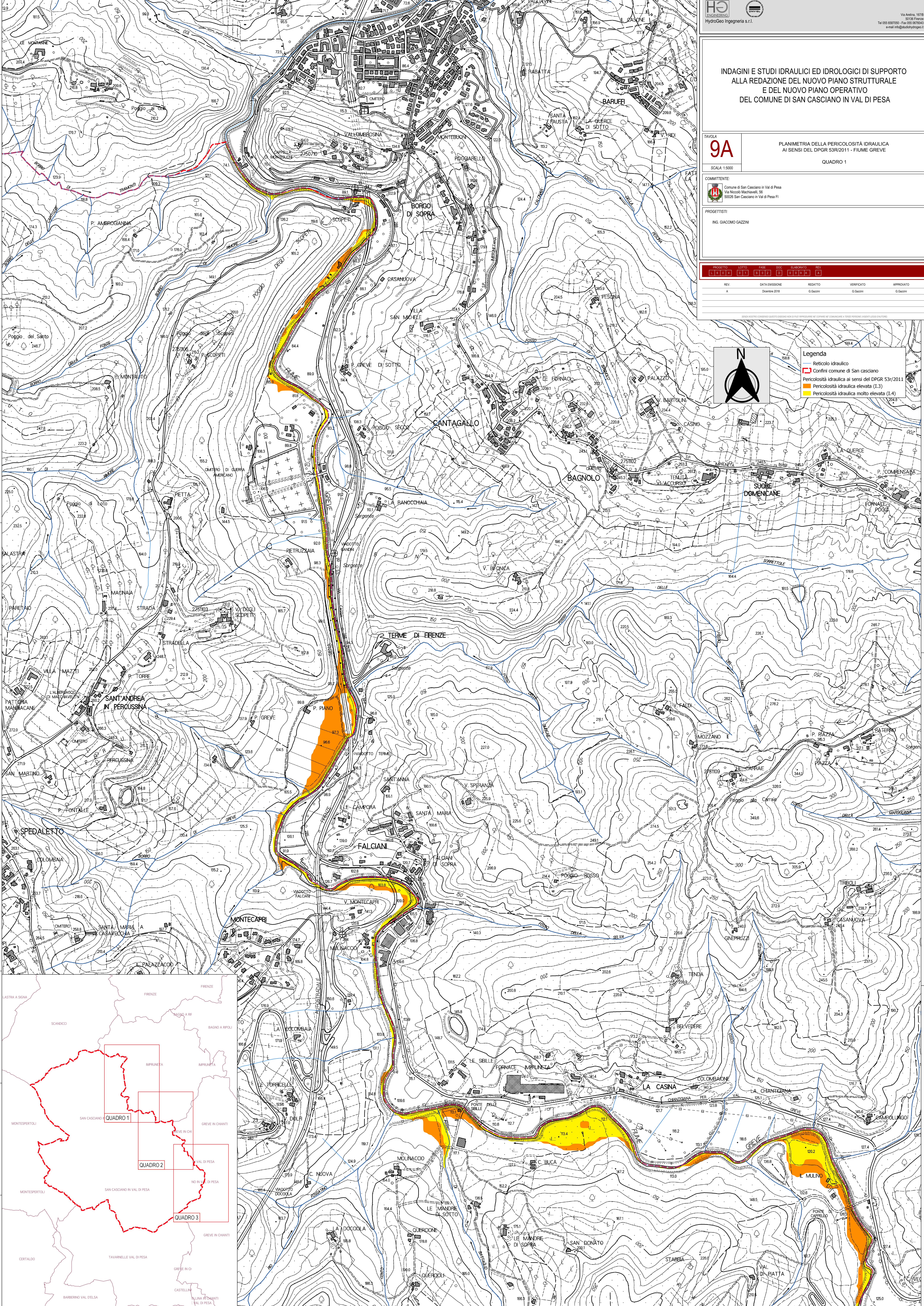
QUADRO 1






COMMITTENTE:

 Comune di San Casciano in Val di Pesa
 Via Niccolò Machiavelli, 56
 50028 San Casciano in Val di Pesa FI

PROGETTISTI:
 ING. GIACOMO GAZZINI

REV.	DATA EMISSIONE	REDATTO	VERIFICATO	APPROVATO
A	Dicembre 2018	G. Gazzini	G. Gazzini	G. Gazzini

QUESTA TAVOLA COSTITUISCE QUADRO 1 DEL PIANO OPERATIVO DI CATEGORIA A. NON PRESSIONE. AUTORE: L. GAZZINI



- Legenda**
-  Reticolo idraulico
 -  Confini comune di San Casciano
 -  Pericolosità idraulica ai sensi del D.P.G.R. 53/R/2011
 -  Pericolosità idraulica elevata (1.3)
 -  Pericolosità idraulica molto elevata (1.4)

